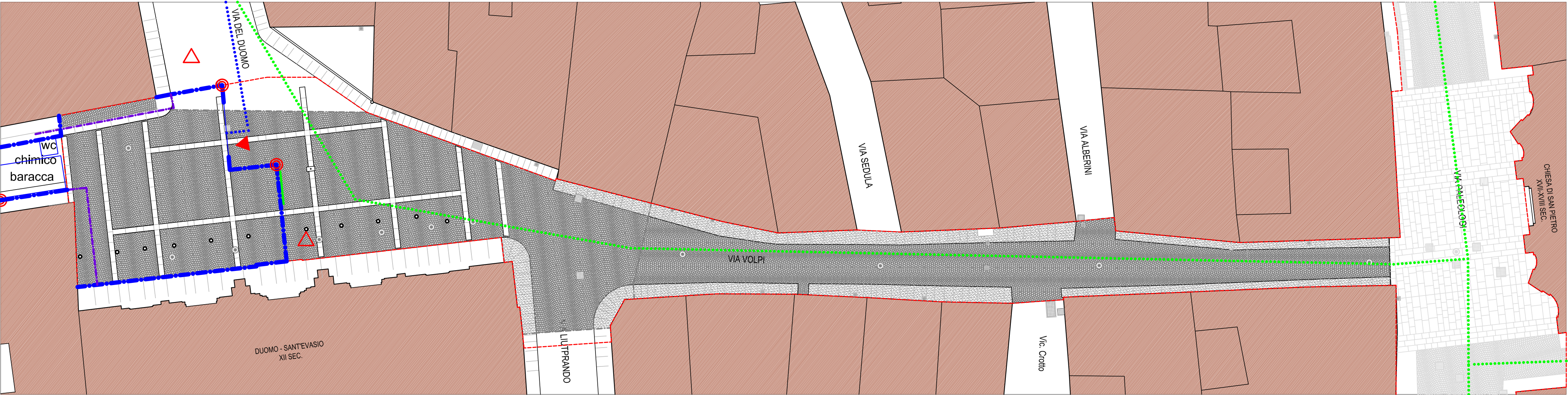


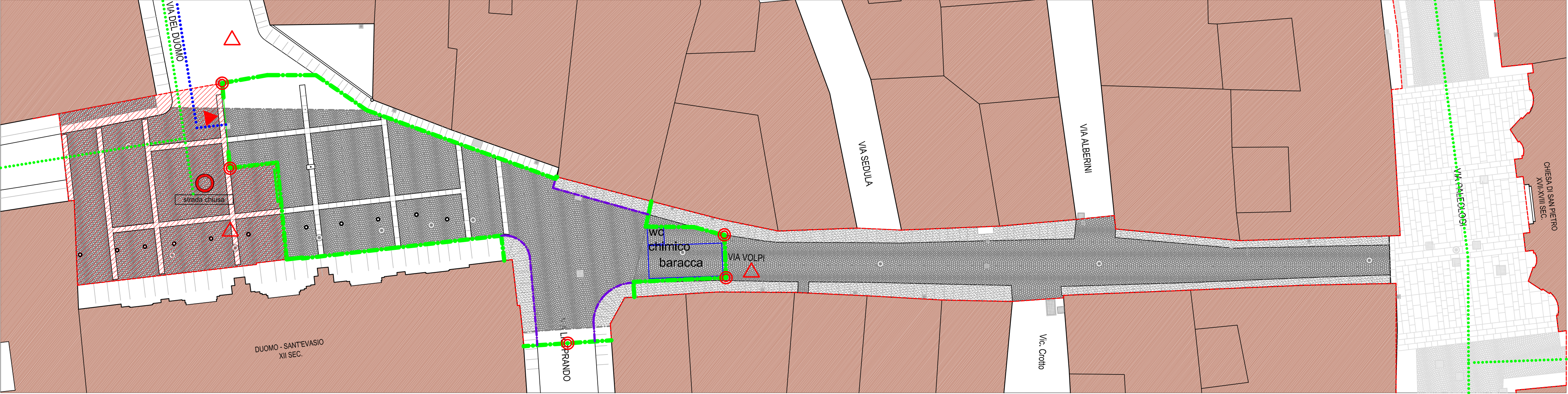
FASE 1

LEGENDA:

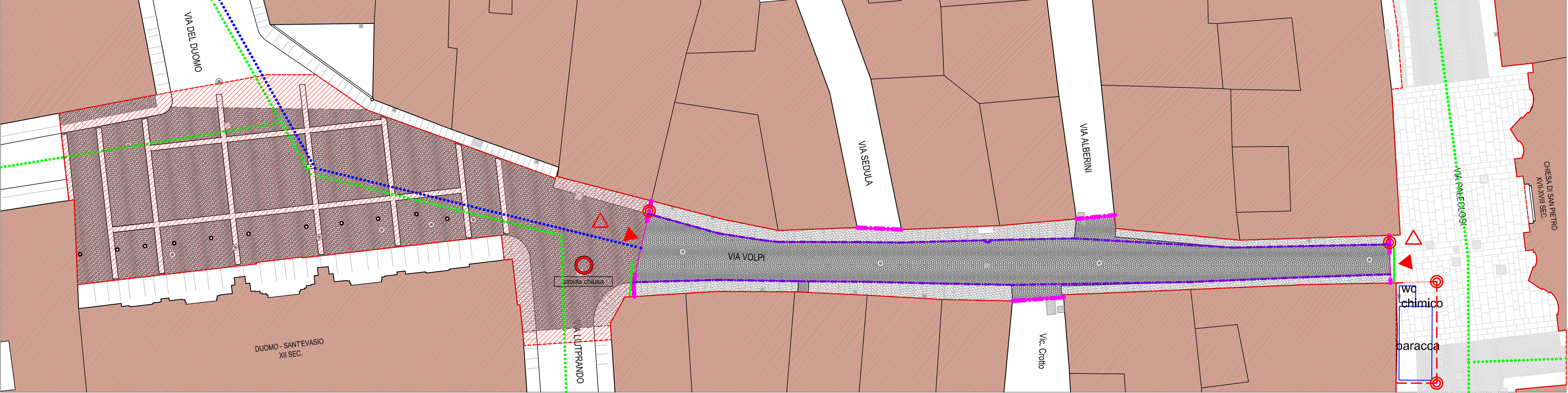
- Perimetro complessivo dell'area d'intervento
- Perimetro area d'intervento - ZONA 1
delimitata con recinzione di cantiere
- Perimetro area d'intervento - ZONA 2
delimitata con recinzione di cantiere
- Perimetro area d'intervento - ZONA 3
delimitata con recinzione di cantiere
- Delimitazione con recinzione di cantiere
- baraccamenti di cantiere e servizi igienici
- Accesso all'area di cantiere per gli addetti ai lavori
- Transito pubblico veicolare
- Transito mezzi di cantiere
- Delimitazione percorso pedonale protetto
- Cartello di cantiere
- Area d'intervento già completata
- Indicazione di pericolo lavori in corso
- Segnalazione luminosa



FASE 2



FASE 3



N.B.:
DURANTE L'ANDAMENTO DEL CANTIERE
SARA' NECESSARIO GARANTIRE L'ACCESSO
PEDONALE, OLTRE CHE AI CONDOMINI,
ANCHE AGLI ESERCIZI COMMERCIALI E ALLE
ATTIVITA' DI SERVIZIO PROSPETTANTI SULLA
VIA. PERTANTO SARA' NECESSARIO
PREVEDERE ALL'INTERNO DELLE ZONE
D'INTERVENTO PERCORSI PEDONALI
PROTETTI, DOTATI DI PASSERELLE - PEDANE
MUNITE DI SISTEMI DI PROTEZIONE.



CITTA' DI CASALE MONFERRATO
Provincia di Alessandria

I PERCORSI DEL COMMERCIO
Riqualficazione urbana
di via del Duomo, via Volpi,
via Paleologi, piazza Coppa
e parte di via Lanza

COMMITTENTE
Comune di Casale Monferrato
Via Mameli 10
15033 Casale Monferrato (AI)

PROGETTO
STUDIO DI ARCHITETTURA BALBI E RINAUDO
via A. Pertinace 1 15122 Spinetta Marengo (AL)
Tel - Fax : 0131 617476
e-mail: studio.ber@tin.it



Documento firmato anche digitalmente ai sensi del D.Lgs 82/2005
e norme collegate
IL RESPONSABILE DEL PROCEDIMENTO
Geom. Paola MAGGIOROTTI

PROGETTO ESECUTIVO

TITOLO

Via del Duomo e Via Volpi:
Planimetria di cantiere e fasi di lavoro
- Allegato al PSC

DATA
06/2016

SCALA
1:200

INDICE
A

DISEGNO N.
M.1

A tenersi di legge si riserva la proprietà di questo disegno con divieto di
riproduzione o renderlo comunque noto o terzi senza autorizzazione scritta.